Účastníci propagační jízdy při vzniku Cyklotreku Tolštejn dne 29. května 2014

M e m o r a n d u m

Partnerství na Tolštejnském cyklotreku

Memorandum o vzájemné spolupráci na bázi partnerství měst, obcí a kraje
zájmových neziskových organizací a soukromých ekonomických subjektů
v oblasti rozvoje cestovního ruchu v koridoru cyklotras a stezek
Cyklotreku Tolštejn
pod záštitou hejtmana Ústeckého Kraje
Oldřicha Bubeníčka

Subjekty v koridoru cyklotras a stezek Cyklotreku Tolštejn vyjadřují tímto společnou vůli přispět k rozvoji šetrného cestovního ruchu v návaznosti na páteřní trasu Nové hřebenovky. Ta by měla v budoucnu opět propojit Krkonoše přes Jizerské, Žitavské, Lužické hory a Národní park České Švýcarsko s Krušnými horami, resp. po hřebenech výše zmíněných hor a po hraničním pomezí propojit jednak východ se západem Čech, ale také navázat na vnitrostátní turistické trasy a trasy na Polském, Saském a Bavorském území. Nová Hřebenovka by měla též v unikátním Labském údolí, v místech kde řeka Labe opouští Českou republiku, přetnout mezinárodní cyklostezku Labe. Jednotlivé subjekty deklarují vůli podpořit přípravu tvorby programů a produktů a aktivně se podílet na jejich realizaci. Nejvýznamnějším a určujícím společným jmenovatelem je udržitelný rozvoj v oblasti cestovního ruchu s multiplikačními efekty a s důrazem na ochranu životního prostředí.

Cílem memoranda je

– navázat na snahu Libereckého kraje, který již započal po částech realizovat záměr obnovy bývalé turistické trasy v minulosti nazvané Hřebenovka
– vybudovat na hranici Ústeckého a Libereckého kraje v místě, které propojuje Šluknovský výběžek s vnitrozemím silnicí (Stožecké sedlo – sedlo „Šébru"), turistický most nad touto dopravní tepnou a tím turisticky propojit oba kraje bezpečnou turistickou spojnicí
– vytvořit rámec pro spolupráci na projektu „Cyklotreku Tolštejn" a zapojení do programu Greenways
– koordinovat navazující navrhované záměry, které budou společně podporovány
– ustanovit společné koordinační grémium ke koordinaci všech záležitostí týkajících se „Cyklotreku Tolštejn", včetně vyhodnocování dalších předpokládaných společných aktivit
– zajistit spolupráci partnerů a propojení jejich aktivit
– využití stávajících potenciálů, zejména v oblasti cestovního ruchu a hospodářského rozvoje

Strategické cíle projektu

V prostoru tras „Cyklotreku Tolštejn", budovat multifunkční koridor s převažující bezmotorovou dopravou s páteřní linií a sítí navazujících turistických stezek pro místní obyvatelstvo a návštěvníky.

Cyklotrek Tolštejn by měl v budoucnu pomocí místních navazujících cyklostezek turisty pohybující se po trase Nové hřebenovky upozornit na přírodní a kulturní zajímavosti našeho regionu.

Cílem je vytvoření programů a produktů, které přirozeně vyplývají z estetické hodnoty krajiny, kvality přírodního prostředí, struktury a historie osídlení, místních tradic, z historického a kulturního dědictví regionu, v oblasti cestovního ruchu a ochrany životního prostředí a krajiny.

Zvýšení kvality a konkurenceschopnosti cestovního ruchu na lokální, regionální úrovni.

Zintenzivnění podpory spolupráce subjektů v oblasti cestovního ruchu.

Podpora rozvoje ekologicky šetrných forem turistiky a dopravy.

Společná a jednotná propagace a marketing.

Podpora rozvoje základní a doprovodné turistické infrastruktury pro letní a zimní sezónu – „Turistický most na Šébru".

Podpora činnosti Informačních turistických center.

Závěrečná ustanovení

Vyhlášení této iniciativy je současně výzvou pro místní aktéry, kteří mají podobné cíle a chtějí spolupracovat a podílet se na naplňování cílů memoranda.

V závislosti na průběhu a hodnocení výsledků vzájemné spolupráce může být memorandum po vzájemné dohodě upraveno nebo doplněno o další aspekty a každý z partnerů může navrhnout jeho úpravy nebo ukončení.

Na hradě Tolštejn dne 29. 05. 2014

Hrad Tolštejn, poprvé připomínaný v roce 1337 žitavským kronikářem Johannem von Gubenem, patří bezesporu mezi nejnavštěvovanější dominanty Lužických hor. Vznik hradu je spojen s vytvářením vojenské obranné struktury na Žitavsku po smrti krále Přemysla Otakata II. po roce 1278.

Prvním pravděpodobným držitelem hradu byl Jindřich z Lipé. Od roku 1337 získal dědičné držení hradu Vaněk z Vartenberka. Ten umírá kolem roku 1367. Jako přímý obyvatel Tolštejna je poprvé uváděn Vaňkův vnuk Václav z Vartenberka roku 1395. Tato zmínka je také prvním dokladem toho, že hrad byl nejen správním, ale i sídelním centrem panství.

Kolem roku 1400 přešlo tolštejnské panství spolu s hradem do majetku Hynka Berky z Dubé, který tehdy patřil mezi nejbohatší pány v Čechách. V období husitských válek patřil hrad mezi přívržence kališníků, avšak pozdější majitel Albrecht Berka z Dubé, jako horlivý katolík, byl odpůrcem krále Jiřího z Poděbrad. Ten vydal v roce 1463 rozkaz hrad dobýt. Po různých válečných rozbrojích nakonec koupila tolštejnské panství v roce 1471 saská knížata Arnošt a Albrecht. V roce 1485 získal hrad Haugold ze Schleinitz a v roce 1528 převzal panství Georg ze Schleinitz. S jeho jménem je o 20 let později spojeno založení města St. Georgenthal (dnešní Jiřetín pod Jedlovou).

Nová doba šestnáctého století je však i zároveň koncem trvalé aktivní činnosti hradů. S nástupem renesance si šlechta začíná stavět pohodlnější paláce. Tak i hrad Tolštejn v roce 1555 jeho majitel opouští, aby se usídlil v nově postaveném zámku v nedalekém Rumburku. Hrad je v roce 1607 uváděn již jako pustý. Jeho historie končí za třicetileté války, kdy byl znovu obsazen císařským vojskem, avšak protivník švédský generál Wrangel ho v roce 1642 oblehl a vypálil.

Tím také na dlouhá léta končí slavná i neslavná éra hradu. Častými obyvateli hradu byli v jeho dějinách i loupeživí rytíři.

Období romantismu konce 19. století sebou přineslo i zájem o zříceninu hradu. V roce 1865 si ji pronajal Johann Josef Münzberg, který zde zřídil hostinec ve švýcarském stylu, jehož provoz trval až do roku 1977.

V současné době je hrad přístupný. Z jeho nejvyššího bodu je nádherný kruhový rozhled. V celoročním provozu je zde také hradní restaurace (www.restaurace-tolstejn.cz).

Staňte se vandrovníky po Tolštejnském panství!

K vandrování po Tolštejnském panství je k dispozici mapa a dva druhy vandrovních pasů. Jednodušší minipas s šesti razítky slouží pro vandrovníky s krátkodobých pobytem, příp. pro začátek putování po našem kraji. Po jeho zaplnění se vandrovník stává poddaným našeho pána a získává též slevu při nákupu velkého Vandrovního pasu, s kterým může vandrovat dále a při jeho zaplnění 132 razítky dosáhne titulu Rytíř Tolštejnského panství.



do stavu
Rytířského
se povyšuje

Informační centrum Tolštejnského panství v Jiřetíně pod Jedlovou
Tel. 412 379 336, 724785 655
E-mail: info@tolstejnskepanstvi.cz • www.tolstejnskepanstvi.cz

TOLŠTEJNSKÉ PANSTVÍ je název projektu na podporu cestovního ruchu v oblasti Šluknovského výběžku, který vznikl z iniciativy starostů Mikroregionu Tolštejn. Slavností vyhlášení se uskutečnilo 2. června 2001 na hradě Tolštejn, který se zároveň stal i centrem panství podobně, jak tomu bývalo ve středověku. Současně s tímto vyhlášením byl položen i základ ke každoročnímu pořádání Tolštejnských slavností na hradě.

Vandrování po Tolštejnském panství je název hry, která má svá pravidla – navštěvovat různá místa v regionu, kde návštěvník (turista-vandrovník) získává originální razítka do Vandrovního pasu. S rostoucím počtem razítek je povyšován na základě společenského žebříčku až k titulu Rytíř Tolštejnského panství. Jeho veřejné pasování se každoročně provádí při příležitosti Tolštejnských slavností, které se konají vždy první červnovou sobotu.

Co můžete vidět a navštívit na trasách Cyklotreku Tolštejn

VÝBĚR

1 6 Na trase 1 a 6 máte možnost se občerstvit v hradní restauraci na Tolštejně

6 Informační centrum Tolštejnského panství v Jiřetíně pod Jedlovou budete míjet na trase 6

6 Při projíždění Jiřetíněm pod Jedlovou na trase 6 můžete odbočit ke sportovnímu areálu

5 Na trase 5 se na náměstí v Krásné Lípě nachází Dům Českého Švýcarska

5 Muzeum T. Haenkeho na náměstí ve Chřibské se nachází na trase 5

3 Vodní nádrž Chřibská, která je přístupná jen z povzdálí, je při trase 3



5 Přírodní rezervaci Velký rybník budete míjet na trase 5

1 Informační středisko Českého Švýcarska v Dolní Chřibské (Saula) se nachází na trasa 1

4 Přírodní zajímavost tzv. sirný pramen můžete vidět na konci trasy 4

6 Jednu ze 14 křížových cest na Šluknovsku můžete vidět v Jiřetíně pod Jedlovou při trase 6

5 Pojedete-li na trase 5 v místní části Na Sedle v Rybništi budete míjet tuto kapli Tří králů

1 Rozhledna na Dýmníku u Rumburku se nachází při trase 1



1 4 Takto barevný Studenec můžete na podzim zahlédnout na trasách 1 a 4

1 Chráněnou měsíčnici vytrvalou v přírodní památce Líska můžete vidět koncem května na trase 1

1 Kyjovské údolí na trase 1 patří k vyhledávaným pěším i cyklistickým výletům



1 Rozhledna na Vlčí hoře se nachází při trase 1



5 Uděláte-li si malou odbočku na trase 5 přibližně na 6. kilometru, dostanete se po žluté na Karlovu vyhlídku



1 Přibližně na 16. kilometru při jízdě na trase 1 můžete vidět několik opravených sakrálních památek



4 Při trase 4 je Chřibský vrch s výhledem ke Studenci

C Y K L O T U R I S T I C K Á   M A P A

VYDEJTE SE S NÁMI PO TRASÁCH

Okružní – 61 km
Tisová – 18 km
Houbová – 9 km
Sirná – 24 km
Rybniční – 25 km
Jedlová – 13 km

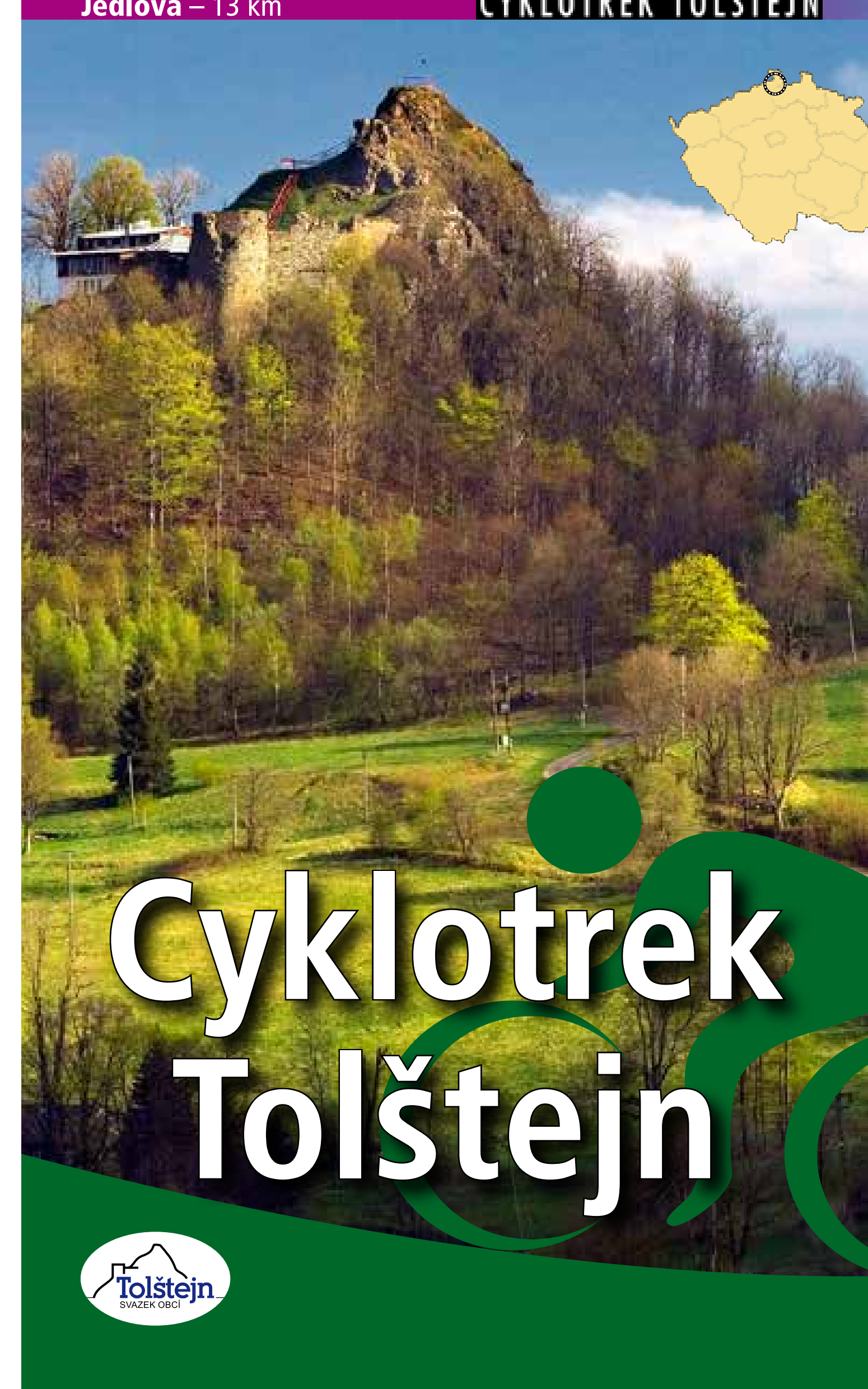

Cyklistické trasy, které vznikly v rámci projektu „Partnerství na Tolštejnském cyklotreku" a jsou vykresleny v této mapě, nejsou v terénu vyznačeny. Některé úseky jsou obtížně sjízdné, někde se čeká na dokončení doprovodné infrastruktury (cyklistický most přes silnici I/9 v úrovni Stožeckého sedla) a jízda po nich je na vlastní nebezpečí! Představitelé Dobrovolného svazku obcí Tolštejn společně s ostatními partnery tohoto projektu budou vyvíjet další úsilí k tomu, aby došlo k opravám jednotlivých úseků tras a k jejich proznačení. Detailnější informace k projektu a jednotlivé trasy najdete na internetových stránkách www.tolstejnskepanstvi.cz.

PRAVIDLA UŽÍVÁNÍ CYKLOTRAS

1. Dodržujte pravidla silničního provozu
2. Pokud cyklotrasa vede souběžně s pěší značkou, přednost mají vždy pěší turisté
3. Držte se vždy v pravé polovině cyklotrasy
4. V chráněných přírodních oblastech dodržujte pokyny správců a držte se pouze vyznačených cest
5. Udržujte čistotu – držte se zásady, že co jste si přivezli, to si odvezte
6. Jízda po cyklotrase je na vlastní nebezpečí

LEGENDA K MAPĚ

Značené turistické trasy
Neznačené trasy Cyklotreku Tolštejn
48 Označení dálkového kilometru na trase
Značené cyklotrasy Tolštejnským panstvím na kole
Hranice NP České Švýcarsko

Název	Telefon	E-mail	www.
Dobrovolný svazek obcí Tolštejn – úřady			
OÚ Dolní Podluží	412 379 264	urad@dolnipodluzi.cz	dolnipodluzi.cz
OÚ Doubice	412 331 699	oudoubice@volny.cz	doubice.cz
OÚ Horní Podluží	412 379 181	obecniurad@hornipodluzi.cz	hornipodluzi.cz
MÚ Chřibská	412 381 214	ou.chribska@volny.cz	chribska.cz
OÚ Jiřetín pod Jedlovou	412 379 231	obec@jiretin.cz	jiretin.cz
MÚ Krásná Lípa	412 354 820	podatelna@krasnalipa.cz	krasnalipa.cz
OÚ Rybniště	412 381 121	obec@rybniste.cz	obecrybniste.cz
MÚ Varnsdorf	412 372 241	varnsdorf@varnsdorf.cz	varnsdorf.cz
Informační střediska			
MIC Varnsdorf	775 398 650	mic@mkvdf.cz	
MIC Rumburk	412 331 171	info@icrumburk.cz	
IS NP České Švýcarsko	412 383 413	informace@ceskesvycarsko.cz	ceskesvycarsko.cz
IC Jetřichovice	777 819 916		
IC Saula (D. Chřibská)	412 384 031		
IC Tolštejnského panství	412 379 336	info@tolstejnskepanstvi.cz	tolstejnskepanstvi.cz
Národní park České Švýcarsko			
Správa NP České Švýcarsko	412 354 050	n.park@npcs.cz	www.npcs.cz

Vydal Dobrovolný svazek obcí Tolštejn v roce 2014 • Mapový podklad Geodézie On Line spol. s r.o. Česká Lípa • Příprava tras Milan Vávra, Mgr. Pavel Zoser, Ing. Jan Novota • Grafické zpracování s vyznačením tras a fotografie Ateliér Stejskal Jiřetín pod Jedlovou • Tisk Kroupa&Kroupa s.r.o. Ústí nad Labem • Náklad 500 ks

Podpořila Nadace Partnerství ve spolupráci s Nadací České spořitelny.